

АКТ

государственной историко-культурной экспертизы
документации, содержащей результаты исследований, в соответствии с которыми
определяется наличие или отсутствие объекта культурного наследия, на
земельных участках, подлежащих воздействию земляных, строительных,
мелиоративных и (или) хозяйственных и иных работ:

«Документация, содержащая результаты исследований, в соответствии с
которыми определяется наличие или отсутствие объектов, обладающих
признаками объекта культурного наследия, на земельном участке, к проекту
строительства объекта: «Газопровод-отвод высокого давления с АГРС «Багряж»»
расположенного в Альметьевском и Черемшанском районах Республики
Татарстан».

«14» декабря 2015 г.

Эксперт Министерства культуры РФ



/Ю.А.Зеленеев

Йошкар-Ола - Казань, 2015 г.

Состав акта

Основания экспертизы.....	3
Объект хозяйственной деятельности.	3
Место проведения экспертизы.....	3
Сроки проведения экспертизы.....	3
Отношение к заказчику.....	4
Заявление об ответственности.	4
Объект экспертизы.....	5
Цель экспертизы.....	5
Заказчик экспертизы.	5
Представленные документы.	5
Сведения об обстоятельствах, повлиявших на процесс проведения и результаты экспертизы.	6
Перечень документов и материалов, привлекаемых при проведении экспертизы, а также использованной для нее специальной, технической и справочной литературы.	6
Сведения о проведенных исследованиях: методы, объем и характер работ.	7
Общая характеристика участка.	8
Историко-археологическая характеристика района расположения земельного участка.	9
Археологические объекты в районе проводившихся работ.	12
Характеристика проектируемого объекта строительства.....	13
Археологическое обследование земельного участка.	14
Обоснования выводов экспертизы.	16
Выводы экспертизы.....	17
Список приложений к Акту историко-культурной экспертизы.....	18



/ Ю.А.Зеленева

14.12.2015 г.

Основания экспертизы.

Настоящее заключение государственной историко-культурной экспертизы составлено на основании требования государственного органа охраны объектов культурного наследия, в соответствии со ст. 28, 30 Федерального закона от 25.06.2002 №73-ФЗ «Об объектах культурного наследия (памятниках истории и культуры) народов Российской Федерации» (далее: Федеральный закон №73-ФЗ), Федерального закона от 22 октября 2014 года №315-ФЗ «О внесении изменений в Федеральный закон «Об объектах культурного наследия (памятниках истории и культуры) народов Российской Федерации» и отдельные законодательные акты Российской Федерации».

Объект хозяйственной деятельности.

Земельный участок, планируемый к хозяйственному освоению по проекту строительства объекта «Газопровод-отвод высокого давления с АГРС «Багряж»» в Альметьевском и Черемшанском муниципальных районах Республики Татарстан.

Место проведения экспертизы.

Республика Марий Эл, г.Йошкар-Ола; Республик Татарстан, г.Казань.

Сроки проведения экспертизы.

Начало: 30.11.2015 г.

Окончание: 14.12.2015 г.

Сведения об эксперте.

Фамилия, имя отчество: *Зеленеев Юрий Анатольевич*

Образование: *высшее*

Специальность: *археолог*

Стаж работы по профилю экспертной деятельности: *37 лет*

Текущее место работы: *ФГБОУ ВПО «Марийский государственный*



/ Ю.А.Зеленеев

14.12.2015 г.

университет».

Документ об аттестации эксперта: Приказ Министерства культуры РФ №2123 от 19.12.2013 г.

Отношение к заказчику.

Эксперт

- не имеет родственных связей с заказчиком (его должностными лицами, работниками);
- не состоит в трудовых отношениях с заказчиком;
- не имеет долговых или иных имущественных обязательств перед заказчиком;
- не владеет ценными бумагами, акциями (долями участия, паями в уставных капиталах) заказчика;
- не заинтересован в результатах исследований и решений, вытекающих из настоящего экспертного заключения, с целью получения выгоды в виде денег, ценностей, иного имущества, услуг имущественного характера или имущественных прав для себя или третьих лиц.

Заявление об ответственности.

Я, Зеленев Юрий Анатольевич, автор настоящего экспертного заключения, несу полную ответственность за достоверность сведений, изложенных в настоящем заключении, в соответствии со статьей 29 Федерального закона «Об объектах культурного наследия (памятниках истории и культуры) народов Российской Федерации № 73-ФЗ от 25.06.2002, с Положением о государственной историко-культурной экспертизе, утвержденным постановлением Правительства РФ от 15 июля 2009 г. № 569. Содержание статьи 307 УК РФ, об ответственности за дачу заведомо ложного заключения, мне известно и понятно.



/ Ю.А.Зеленев

14.12.2015 г.

Объект экспертизы.

Документация, содержащая результаты исследований, в соответствии с которыми определяется наличие или отсутствие объектов, обладающих признаками объекта культурного наследия на земельном участке к проекту строительства объекта: «Газопровод-отвод высокого давления с АГРС «Багряж»» расположенного на территории Альметьевского и Черемшанского районов Республики Татарстан

Цель экспертизы.

Определение наличия или отсутствия объектов культурного наследия, включенных в реестр, выявленных объектов культурного наследия либо объектов, обладающих признаками объекта культурного наследия, на земельных участках, подлежащих воздействию земляных, строительных, мелиоративных, хозяйственных работ, работ по использованию лесов и иных работ, по проекту: «Газопровод-отвод высокого давления с АГРС «Багряж»» в Альметьевском и Черемшанском районах Республики Татарстан.

Заказчик экспертизы.

Обособленное структурное подразделение ГНБУ «Академия наук Республики Татарстан» «Институт археологии имени А.Х.Халикова Академии наук Республики Татарстан» (г. Казань).

Представленные документы.

1. Обзорный план (М 1:25000).
2. Топографический план объекта.
3. Документация, содержащая результаты исследований, в соответствии с которыми определяется наличие или отсутствие объектов, обладающих признаками объекта культурного наследия на земельном участке к проекту строительства объекта: «Газопровод-отвод высокого давления с АГРС «Багряж»»



/ Ю.А.Зеленеев

14.12.2015 г.


расположенного на территории Альметьевского и Черемшанского районов Республики Татарстан.

Сведения об обстоятельствах, повлиявших на процесс проведения и результаты экспертизы.

Дополнительных сведений, которые могли бы повлиять на процесс проведения и результаты настоящей экспертизы, не поступало.

Перечень документов и материалов, привлекаемых при проведении экспертизы, а также использованной для нее специальной, технической и справочной литературы.

1. Федеральный Закон от 25.06.2002 г. № 73-ФЗ «Об объектах культурного наследия (памятниках истории и культуры) народов Российской Федерации».
2. Положение о государственной историко-культурной экспертизе, утвержденное Постановлением Правительства РФ от 15 июля 2009 г. № 569 (в действующей редакции).
3. Положение о порядке проведения археологических полевых работ и составления научной отчетной документации, утвержденное постановлением Отделения историко-филологических наук Российской академии наук от 27 ноября 2013 г. № 85
4. Постановление Правительства Российской Федерации от 20.02.2014 г. № 127 «Об утверждении Правил выдачи, приостановления и прекращения действия разрешений (открытых листов) на проведение работ по выявлению и изучению объектов археологического наследия».
5. Постановление Правительства Российской Федерации № 315 от 26 апреля 2008 г. «Об утверждении Положения о зонах охраны объектов культурного наследия (памятников истории и культуры) народов Российской Федерации».



/ Ю.А.Зеленева

14.12.2015 г.

6. Методика определения границ территорий объектов археологического наследия (№ 12-01-39/05-АБ от 27.01.2012 г.).

7. Постановление Правительства Российской Федерации от 23.07.2015 г. № 740 «О федеральном государственном надзоре за состоянием, содержанием, сохранением, использованием, популяризацией и государственной охраной объектов культурного наследия».

8. Приказ Минкультуры Российской Федерации № 2328 от 01.09.2015 г. «Об утверждении перечня отдельных сведений об объектах археологического наследия, которые не подлежат публикации»

9. Указ Президента Республики Татарстан от 20.09.2002 г. № УП- 824 «О мерах по обеспечению соблюдения законодательства об охране и использовании памятников истории и культуры».

10. Свод реставрационных правил: «Рекомендации по проведению научно-исследовательских, изыскательских, проектных и производственных работ, направленных на сохранение объектов культурного наследия (памятников истории и культуры) народов Российской Федерации» (СРП-2007). М., 2011.

11. Спутниковые снимки поверхности расположения земельного участка (данные портала GoogleEarth).

Сведения о проведенных исследованиях: методы, объем и характер работ.

При подготовке настоящего заключения изучены материалы предыдущих научных историко-археологических и натурных обследований района расположения исследуемого земельного участка, подлежащего хозяйственному освоению. В процессе проведения экспертизы был выполнен анализ действующего законодательства в сфере охраны культурного наследия; сравнительный анализ всех данных, собранных по земельному участку, подлежащему хозяйственному освоению, с формулировкой выводов; оформление результатов исследований, проведенных в рамках государственной историко-культурной экспертизы, в виде настоящего Заключения. Имеющийся материал достаточен для заключения по предмету настоящей экспертизы.



/ Ю.А.Зеленева

14.12.2015 г.


Общая характеристика участка.

Исследуемые земельные участки расположены в Альметьевском и Черемшанском муниципальных районах Республики Татарстан. Закамские районы Татарстана, расположенные к востоку от р.Шешма, обычно определяются как Восточное Закамье, географически они являются восточной окраиной Среднего Поволжья и расположены в лесостепи, захватывая на юге и степную зону. Северной границей их служит протекающая с востока на запад р.Кама, в которую с юга впадают наиболее крупные реки региона – Белая, Ик, Зай, Шешма. Юго-восточную часть региона занимает Бугульминское плато, местами достигающее высоты свыше 300 м над уровнем моря. Плато прорезано верховьями вышеотмеченных рек и их притоками. К северу оно понижается, переходя в увалы высотой 250 – 300 м. Северная часть Восточного Закамья представляет собой низину из соединенных между собой припойменных участков левобережных притоков р.Камы. В северо-восточной части региона поймы рек Белой и Ик объединяются, образуя огромную низину, на которой находится и самый крупный болотный массив Татарстана – Кулегаш.

Почвенный покров региона представлен преимущественно черноземами, в том числе самыми крупными в Татарстане участками типичных черноземов и пойменных почв. Преимущественно в северо-западной части имеются и значительные участки серых и темно-серых лесных почв.

Большую часть территории Восточного Закамья ранее покрывали луговые степи и остепненные суходольные луга, большинство из которых заняты в настоящее время сельскохозяйственными угодьями. Лишь в некоторых районах, например в низовьях р. Дымка и теперь сохраняются большие участки целинной степи. На водоразделах располагались (многие сохранились и в настоящее время) широколиственные леса из дуба, липы, клена, березы и осины. Лишь на севере, по левому берегу р.Камы, между устьями рек Ик и Зай, высокие песчаные террасы местами заняты сосновыми и широколиственными лесами.

Для жизни первобытных коллективов в регионе имелись хорошие условия. Особенно благоприятны для них были широкие поймы, богатые кормами для



/ Ю.А.Зеленеев

14.12.2015 г.

скота, охотничьими угодьями, рыбой, дичью и т.д. Неудивительно поэтому, что практически на всех, выдвинутых к руслам рек незатопляемых песчаных дюнах, сохранились остатки древних поселений. На наиболее удобных для жизни, хотя и небольших, дюнах фиксируются иногда десятки поселений различных эпох.

В долинах рек с их широкими пойменными лугами сосредоточилась и ныне сеть деревень. Многочисленные ключи образуют притоки рек. Следует упомянуть о многочисленных озерах и озерах-старицах. На берегах этих водоемов, заливавшихся в половодье и богатых рыбой, было сосредоточено большое число поселений неолитической и бронзовой эпох. Удобными местами для поселений этих периодов являлись современные вторая и третья речные террасы, покрытые песчаными дюнами.

Историко-археологическая характеристика района расположения земельного участка.

История активного археологического изучения Восточного Закамья насчитывает менее 50 лет. Оно практически началось только в 1958 году, когда тремя отрядами археологической экспедиции ИЯЛИ КФАН СССР (ныне ИИ АН РТ) под руководством А.Х.Халикова, В.Ф.Генинга, Т.А.Хлебниковой были проведены первые широкие разведочные работы по левобережью р.Камы.

Из работ довоенного времени наиболее значительными были разведки, проведенные в 1929 г. в Мензелинском и Челнинском кантонах Л.И.Вараксиной. По рекам Каме и Ик ею открыт ряд памятников, которые активно изучались уже в послевоенное время. В эти же годы проведены археологические наблюдения краеведами из Бугульмы, в частности, раскопки ими кургана у с.Шугурово. В первые послевоенные годы какие-либо крупные работы в регионе не проводились. Однако в 1949 г. экспедиция КФАН под руководством Н.Ф.Калинина и А.Х.Халикова исследовала первую в республике палеолитическую Деуковскую стоянку.

В 1956-1960 годы в бассейне р.Ик проводил разведывательную работу башкирский краевед А.П.Шокуров. Его отряд, входя в состав Башкирской



/ Ю.А.Зеленев

14.12.2015 г.

археологической экспедиции ИА АН СССР под руководством А.В.Збруевой, обследовал среднее течение р.Ик и низовья р. Белой на территории Татарстана. При этом были выявлены десятки археологических памятников. В 1958 г. отряды Татарской археологической экспедиции под руководством А.Х.Халикова, В.Ф.Генинга, Т.А.Хлебниковой по левобережью р.Камы открыли более сотни археологических памятников. На Кырнышском, Деуковском могильниках, Подгорно-Байларском поселении и на ряде других памятников были проведены раскопки. В этих же районах в связи со строительством Нижнекамской ГЭС в 1964 г. проводил разведки П.Н.Старостин. Его отряд осмотрел 50 памятников. В эти же годы Г.В.Юсупов обследовал ряд памятников на р. Зай. В 1965 г. отряд под руководством Р.Г.Фахрутдинова изучал правый берег р.Шешмы, а также р.Степной Зай. При этом впервые было выявлено несколько болгарских памятников домонгольского и золотоордынского периодов.

Систематические и широкомасштабные работы в Восточном Закамье начались в 1968 году. В течение 5 лет крупные исследования вел Татарский отряд Нижнекамской археологической экспедиции в составе Е.П.Казакова, М.Г.Косменко, Р.С.Габяшева, Р.Н.Багаутдинова, О.Н.Евтюховой под руководством А.Х.Халикова и П.Н.Старостина. За эти годы проведены раскопки множества памятников эпохи камня, бронзы и железа. Проводились и широкие разведывательные работы, открывшие ещё несколько десятков археологических объектов. За пять лет работ (1968 – 1972) Татарским отрядом Нижнекамской археологической экспедиции проведены не только широкие разведки, в результате которых выявлено около сотни археологических памятников, но и широкие раскопки ключевых памятников. Так, важное значение для освещения эпохи мезолита имеют Деуковская II и Татарско-Азибейская IV стоянки); эпохи бронзы – Иманлейская и Уразаевская стоянки. Открыты черкаскульские и срубные погребения Такталачукского могильника; Набережно-Челпинский и Подгорно-Байларский могильники; памятники позднего средневековья – Такталачукский и Иманлейский могильники, Чияликское селище.



/ Ю.А.Зеленев

14.12.2015 г.

Начиная с 1974 года, в восточных районах Татарстана работает Раннеболгарская археологическая экспедиция под руководством Е.П.Казакова. За 1974 – 1986 гг. ею было выявлено более сотни археологических памятников по рекам Каме, Ик, Белой и их притокам. Ряд из них в охранных целях подвергнут раскопкам. Раскопки позволили получить новые материалы почти по всем, начиная с неолита, периодам древней истории Восточного Закамья. Несомненным успехом в работе экспедиции является изучение неолитических могильников, впервые выявленных в Восточном Закамье: Русско-Шуганского, Миннияровского, III и V Меллятамакских. Наиболее широкие работы экспедиция проводила на памятниках болгарского времени. Так, были выявлены и обследованы два болгарских селища у с.Меллятамак, изучены погребения поздних тюркоязычных кочевников у с.Байряки-Тамак, изучены Чияликское и Меллятамакское VI селища. Крупные раскопки проводились на Такталачукском и Азметьевском I могильниках.

В 1981 г. некоторые памятники по р.Ик были обследованы уфимскими археологами, в 1984-1986 гг. значительные работы в урочище «Керменчук» и у поселка Дербышки проводила археологическая экспедиция Удмуртского государственного университета. В 1983 - 1986 годах Р.С.Габяшевым обследованы низовья р.Шешма и Зай. В 1985-1986 годах отрядом Е.П.Казакова при сплошном обследовании левобережных притоков р.Ик, рек Верхний Кандыз, Кандыз, Дымка, Стерля, Мензеля выявлено более 30 новых памятников. Несколько новых памятников выявлено в низовьях р.Ик при осмотре зоны Нижнекамского водохранилища отрядами Р.С.Габяшева, Е.П.Казакова и В.Н.Маркова в 1986 г. В этом же году В.Н.Марков провел разведки в верховьях р.Зай.

В результате всех этих работ в районах Восточного Закамья ныне стало известно около 700 памятников различных исторических эпох. Преобладающая часть их была открыта в 60-е – 80-е годы XX века. В этот же период проведено и большинство раскопок на них. В 90-е и 2000-е годы активные работы вела здесь З.С.Рафикова. Кроме того, здесь работало множество небольших разведочных экспедиций Института истории АН РТ и Министерства культуры РТ, связанных с



/ Ю.А.Зеленеев

14.12.2015 г.

обследованием строящихся и проектируемых хозяйственных объектов (в основном нефтедобычи).

Таким образом, археологическое обследование территории Восточного Закамья проведено в значительной мере неравномерно. Это объясняется определенной отдаленностью данного региона от сложившихся в Поволжье и Прикамье центров археологических исследований и относительно поздним началом самих этих исследований. Вместе с тем, все основные приречные районы, где обычно сосредотачиваются археологические памятники, были подвергнуты тщательному разведочному обследованию. Среди выявленных археологических памятников представлены практически все археологические эпохи – от палеолита до позднего средневековья включительно.

Археологические объекты в районе проводившихся работ.

В районе проводившихся исследований в настоящее время известны следующие археологические объекты (Таблица 1).

Таблица 1.

Наименование	Имеющиеся сведения	Эпоха, культура	Статус ОКН
Лениногорский район Республики Татарстан			
Полянкинское местонахождение	Ср. Полянка, деревня. Памятник расположен на правом берегу р.Багряж, правого притока р.Шешма, на пологой надпойменной террасе. Площадь 50х60 м. Культурный слой сильно поврежден	Эпоха бронзы	выявленный
Полянкинская стоянка	Зафиксирована у д.Полянка деревни, на правом берегу р.Багряж, на пологой надпойменной террасе, в 1996 г. Площадь 30х40 м.	Эпоха бронзы, именье-ково	выявленный

Ю. Зеленев

/ Ю.А.Зеленев

14.12.2015 г.


Наименование	Имеющиеся сведения	Эпоха, культура	Статус ОКН
Полянкинское селище I	<i>Ср. Полянка</i> , деревня. Памятник расположен на слабо покатом склоне надпойменной террасы правого берега р.Багряж и правом берегу Черного ручья. Открыт в 1996 г. АО РАЭ. В 1996-1997 гг. производились раскопки, вскрыто 84 кв.м, изучено 2 жилища.	Эпоха бронзы, турбас-линская	выявленный
Полянкинское селище II	Зафиксировано у д.Полянка деревни, к востоку от Полянкинского селища I, на пологой террасе правого берега р.Багряж, левом берегу Черного ручья. В 1996 г. АО РЭА, на площади 50х60 см.	именьково	выявленный
Полянкинское селище III	Расположен на юго-восточной окраине деревни, в 150 м к юго-западу от Полянкинской стоянки, на пологом мысу надпойменной террасы. Зафиксирован в 1997 г. Е.П. Казаковым на площади 50х30 м.	именьково	выявленный

При картографировании памятников археологии было выявлено, что расположенные в округе объекты культурного наследия находятся на значительном отдалении от участков отводимой под освоение территории. В границах исследованных земельных участков и на смежных участках выявленные археологические объекты не зафиксированы.

Характеристика проектируемого объекта строительства

Проектируемый объект «Газопровод-отвод высокого давления с АГРС «Багряж»» предусматривает строительство следующих объектов, основные характеристики которых представлены в:

Таблица 2. Археологическому обследованию подвергся земельный участок по проекту: «Газопровод-отвод высокого давления с АГРС «Багряж»». Обследованный участок расположен в Альметьевском и Черемшанском муниципальных районах Республики Татарстан.

 / Ю.А.Зеленев


14.12.2015 г.

Таблица 2. Состав проектируемого объекта.

№п /п	Наименование	Протяженность \ площадь (общая)
1	газопровод-отвод высокого давления с АГРС «Багряж»	~ 3485 м
2	кабель связи	
3	подъездные автодороги	
4	воздушные линии передач ВЛ	
5	газораспределительная станция	4620 м ²

Археологическое обследование земельного участка.

В полевой сезон 2015 года, под руководством Сивицкого М.В., на основании Открытого листа №1490, было проведено археологическое разведочное обследование земельного участка, отводимого под проектирование и строительство по проекту: «Газопровод-отвод высокого давления с АГРС «Багряж»». Целью проводимых работ были: привязка к территории проектируемого строительства выявленных археологических объектов, выявление и привязка к территории проектируемого строительства (в случае их обнаружения), вновь выявленных археологических объектов. Задачами проводимых работ были: 1. Визуальный натурный осмотр земельных участков проектируемых работ – в пешем порядке, в соответствии с методикой проведения археологической разведки, с осмотром естественных разрушений: пашня, обнажения, ямы и т.п. и фиксацией площади распространения подъемного материала, в случае его обнаружения. 2. Шурфовка, в соответствии с методикой археологических работ, наиболее перспективных для выявления объектов культурного наследия участков дневной поверхности обследуемых территорий – в случае необходимости. 3. В случае обнаружения объектов археологического наследия: определение размеров и степени воздействия планируемых хозяйственных работ на сохранность ранее выявленных и вновь выявленных объектов культурного наследия в зоне проектируемого строительства; определение характера, состава и объёма специальных охранно-спасательных археологических работ на ранее выявленных и вновь выявленных объектах культурного наследия в зоне проектируемого строительства.


 / Ю.А.Зеленев

14.12.2015 г.

Методика проведения охранно-разведочного обследования земельных участков, отводимых под строительные объекты, определялась основной целью данных работ – выявлением памятников археологии в зоне проектируемого объекта строительства для последующего обеспечения охранно-спасательных мероприятий на стадии проектных и строительных работ. Работы включали в себя обследование земельных участков проектируемого строительства, которое проводилось в пешем порядке, в соответствии с методикой проведения археологической разведки. Осуществлялся как визуальный осмотр участка отводимого объекта, его микрорельефа и имеющихся там обнажений, так и шурфовка (либо зачистка обнажений) на наиболее перспективных, с точки зрения обнаружения следов культурного слоя, участках дневной поверхности.

Район исследования преодолён пешим маршрутом, на всем протяжении которого проводился визуальный осмотр обнажений и поверхности участков, входящих в область исследования. Визуальный осмотр участков в данном случае был информативен. В момент проведения обследования дневные поверхности всех земельных участков были доступны для поиска подъёмного материала. Площадки для закладки разведочных шурфов в пределах проектируемых объектов были выбраны в местах, наиболее перспективных для расположения памятников археологии различных исторических эпох. Кроме того, в районе исследования осматривались все, обнажения, борозды, траншеи и грунтовые дороги. Особым видом работ являлась закладка рекогносцировочных шурфов.

Шурфовка производилась на всех участках, перспективных для размещения памятников археологии. При работе с шурфами соблюдался следующий порядок: Шурфы размерами 1×1 м ориентированы стенками по сторонам света. Выемка грунта из шурфа производилась по условным горизонтам мощностью 20 см до материковой поверхности, с обязательной зачисткой последней. После выемки грунта из каждого шурфа производилось описание его стратиграфии и фотофиксация одной – четырёх его стенок. В случае отсутствия культурного слоя и артефактов в шурфах, фотографировалась лишь одна из стенок каждого разведочного шурфа. По завершении работ все шурфы в обязательном порядке закапывались.

 / Ю.А.Зеленев

14.12.2015 г.

Делались фотографии засыпанных шурфов. Для определения географических координат и привязки археологических раскритий использовался прибор GPS фиксации.

Разведочное обследование и археологическая шурфовка проведены по всей площади земельных участков проектируемого строительного объекта. Обследованы все имеющиеся здесь обнажения дневной поверхности. Все места, удобные для размещения объектов культурного наследия различных эпох, в пределах земельных участков проектируемых объектов исследованы нами археологическими шурфами, при возможности, преимущественно избирались задернованные участки. Всего в районе проектирования объекта и его инфраструктуры было сделано 20 разведочных шурфов с номерами: № 1-20, зафиксированы их географические координаты.

Таким образом, для исследования и анализа историко-культурного потенциала изучаемых земельных участков проекта: «Газопровод-отвод высокого давления с АГРС «Багряж»» были использованы материалы из 20 сделанных разведочных шурфов и полученные из обследования различных обнажений дневной поверхности. Количество шурфов соответствует пункту 3.19 «Положения о порядке проведения археологических полевых работ». Учитывая технические характеристики объекта, данный объем работ достаточен для достижения целей исследования. В границах исследованных земельных участков объекты культурного наследия, включенные в реестр, выявленные объекты культурного наследия, либо объекты, обладающие признаками объекта культурного наследия, не зафиксированы.

Обоснования выводов экспертизы.

1. Земельный участок, планируемый к хозяйственному освоению по проекту строительства: «Газопровод-отвод высокого давления с АГРС «Багряж»» расположен на территории Альметьевского и Черемшанского муниципальных районов республики Татарстан.

2. При археологическом обследовании выполнены все мероприятия, предусмотренные «Положением о порядке проведения археологических полевых

 / Ю.А.Зеленев

14.12.2015 г.

работ и составления научной отчётной документации». Объемы, виды и методика выполненных археологических работ соответствуют выполнению цели и задач археологического обследования.

3. Проведенными археологическими исследованиями выявлено, что зона проектируемых работ по проекту строительства «Газопровод-отвод высокого давления с АГРС «Багряж»» территории известных объектов культурного (археологического) наследия не затрагивает.

4. Проведенными археологическими исследованиями выявлено, что на территории, проектируемой к хозяйственному освоению по проекту строительства «Газопровод-отвод высокого давления с АГРС «Багряж»» известные объекты культурного (археологического) наследия отсутствуют.

5. В результате произведенного археологического исследования не выявлена необходимость проведения спасательных археологических полевых работ на территории, попадающей в зону предполагаемых строительных работ по проекту «Газопровод-отвод высокого давления с АГРС «Багряж»».

Выводы экспертизы.

Экспертиза признает, что раздел документации, содержащей результаты исследований, в соответствии с которыми определяется наличие или отсутствие объекта культурного наследия, на земельных участках, подлежащих воздействию земляных, строительных, мелиоративных и (или) хозяйственных иных работ: «Документация, содержащая результаты исследований, в соответствии с которыми определяется наличие или отсутствие объектов, обладающих признаками объекта культурного наследия на земельном участке к проекту строительства объекта: «Газопровод-отвод высокого давления с АГРС «Багряж»» расположенного на территории Альметьевского и Черемшанского районов Республики Татарстан», подготовлена в соответствии с требованиями федерального законодательства в области сохранения культурного наследия и соответствует целям обеспечения сохранности объектов культурного наследия



/ Ю.А.Зеленев

14.12.2015 г.

при проведении земляных, мелиоративных и (или) хозяйственных работ и иных работ.

Список приложений к Акту историко-культурной экспертизы.

1. Документация, содержащая результаты исследований, в соответствии с которыми определяется наличие или отсутствие объектов, обладающих признаками объекта культурного наследия на земельном участке к проекту строительства объекта: «Газопровод-отвод высокого давления с АГРС «Багряж»» расположенного в Альметьевском и Черемшанском районах Республики Татарстан.

2. Обзорный план (М 1:25000).

3. Заявка от «30» ноября 2015 г. на проведение государственной историко-культурной экспертизы (копия).

4. Договор на проведение государственной историко-культурной экспертизы от «30» ноября 2015 г. (копия).

«14» декабря 2015 г.

Эксперт
по проведению государственной
историко-культурной экспертизы

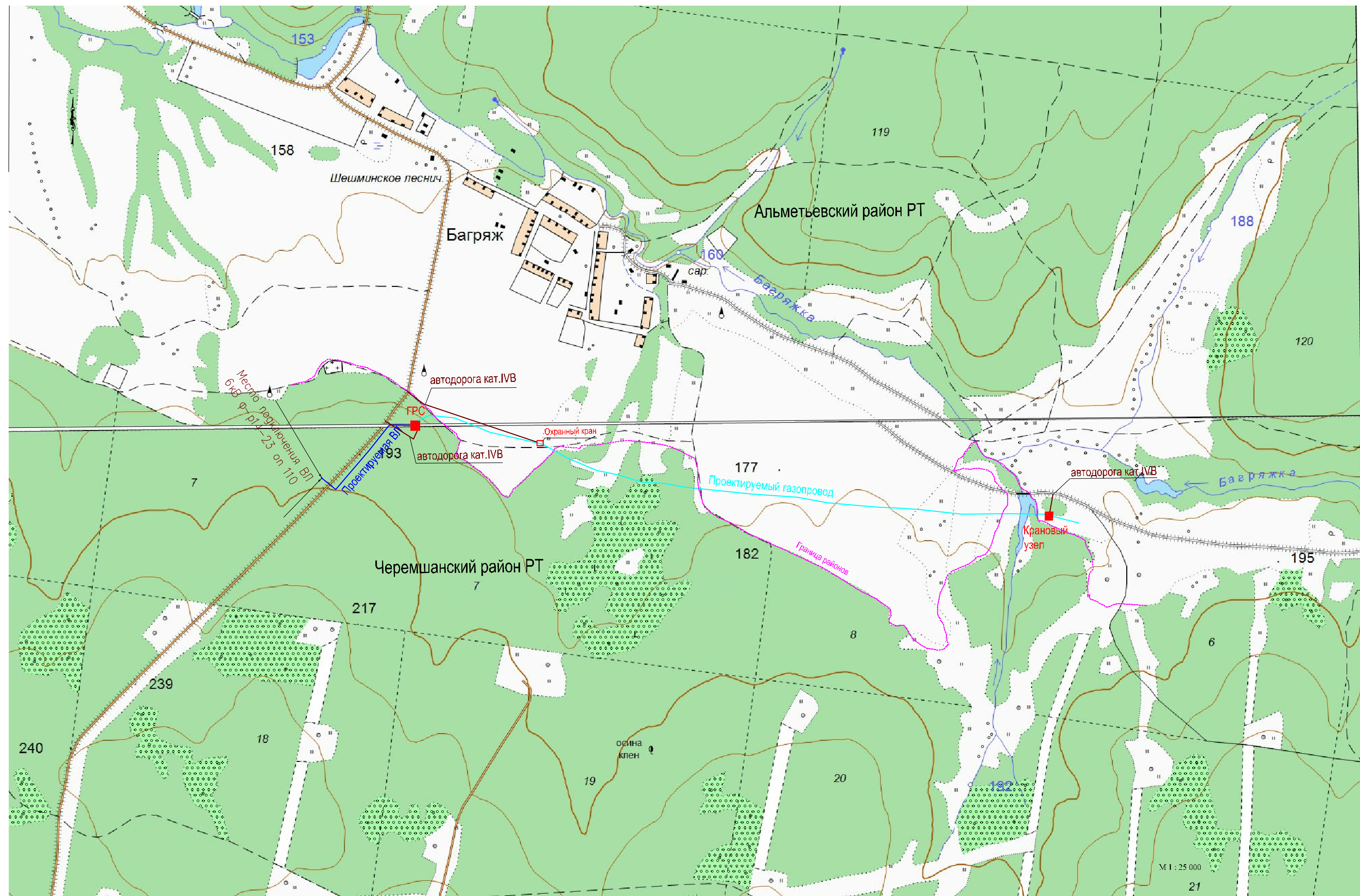


/ Ю.А. Зеленева



/ Ю.А. Зеленева

14.12.2015 г.



Общество с ограниченной ответственностью

ЦЕНТР МУЗЕЙНОГО ПРОЕКТИРОВАНИЯ

420111 г. Казань, ул. Чернышевского, д. 16, к. 82 тел. 590-57-01, 8 (919) 648-32-97

ОГРН 1141690008833 ИНН/КПП 1655285951/165501001

«30» ноября 2015 г.

**Эксперту
Министерства культуры РФ
Зеленееву Ю.А.**

ЗАЯВКА на проведение экспертизы

Общество с ограниченной ответственностью «Центр музейного проектирования», в лице директора Юрия Владимировича Григорьева, действующего на основании Устава, во исполнение договора заключенного между ООО «Центр музейного проектирования» Обособленным структурным подразделением ГНБУ «Академия наук РТ» «Институт археологии имени А.Х. Халикова Академии наук Республики Татарстан», именуемым в дальнейшем «Заказчик», в лице директора Айрата Габитовича Ситдикова, действующего на основании Доверенности № 01/01-14/12 от 01.04.2015 г., просит в соответствии со ст. 30 Федерального закона № 73-ФЗ провести экспертное исследование документации, содержащей результаты исследований, в соответствии с которыми определяется наличие или отсутствие объектов, обладающих признаками объекта культурного наследия, на земельных участках, подлежащих воздействию земляных, строительных, мелиоративных и (или) хозяйственных работ, предусмотренных статьей 25 Лесного кодекса Российской Федерации работ по использованию лесов (за исключением работ, указанных в пунктах 3, 4 и 7 части 1 статьи 25 Лесного кодекса Российской Федерации) и иных работ по проекту: «Газопровод-отвод высокого давления с АГРС «Багряж»», расположенного на территории Черемшанского и Альметьевского муниципальных районов Республики Татарстан и выдать экспертное заключение о соответствии (положительное заключение) или несоответствии (отрицательное заключение) представленной Заказчиком документации требованиям, которые определяются Федеральным законом «Об объектах

культурного наследия (памятниках истории и культуры) народов Российской Федерации» от 25.06.2002 г. № 73-ФЗ, Положением о государственной историко-культурной экспертизе, утвержденным постановлением Правительства РФ от 15.07.2009 г. № 569, иными нормативными актами.

Приложение:

1. Документация, содержащая результаты исследований, в соответствии с которыми определяется наличие или отсутствие объектов, обладающих признаками объекта культурного наследия на земельном участке к проекту строительства объекта: «Газопровод-отвод высокого давления с АГРС «Багряж»», расположенного на территории Черемшанского и Альметьевского муниципальных районов Республики Татарстан.

Директор



Ю.В. Григорьев

ДОГОВОР на проведение государственной историко-культурной экспертизы

г. Казань

«30» ноября 2015 г.

Общество с ограниченной ответственностью «Центр музейного проектирования», именуемое в дальнейшем «Заказчик», в лице директора Юрия Владимировича Григорьева, действующего на основании Устава, с одной стороны, и г-н Зеленева Юрий Анатольевич, именуемый в дальнейшем Эксперт (приказ Министерства культуры РФ № 2123 от 19.12.2013 г.), с другой стороны, заключили настоящий договор о нижеследующем:

1. Предмет договора

1.1. По настоящему Договору на проведение государственной историко-культурной экспертизы (здесь и далее «Договор») Эксперт обязуется по заявлению Заказчика оказать услуги по проведению государственной историко-культурной экспертизы (здесь и далее – «Экспертизы») документации, содержащая результаты исследований, в соответствии с которыми определяется наличие или отсутствие объектов, обладающих признаками объекта культурного наследия на земельном участке к проекту строительства объекта: «Газопровод-отвод высокого давления с АГРС «Багряж»», расположенного на территории Черемшанского и Альметьевского муниципальных районов Республики Татарстан, а Заказчик – оплатить.

1.1. Объект экспертизы: Документация, содержащая результаты исследований, в соответствии с которыми определяется наличие или отсутствие объектов, обладающих признаками объекта культурного наследия на земельном участке к проекту строительства объекта: «Газопровод-отвод высокого давления с АГРС «Багряж»», расположенного на территории Черемшанского и Альметьевского муниципальных районов Республики Татарстан..

1.2. Проведение государственной историко-культурной экспертизы документации осуществляется в соответствии с Федеральным законом «Об объектах культурного наследия (памятниках истории и культуры) народов Российской Федерации» от 25.06.2002 г. № 73-ФЗ, Положением о государственной историко-культурной экспертизе, утвержденным постановлением Правительства РФ от 15.07.2009 г. № 569, иными нормативными актами.

1.4. Результатом оказания услуг по Договору является заключение Эксперта о соответствии (положительное заключение) или несоответствии (отрицательное заключение) представленной Заказчиком документации требованиям, которые определяются Федеральным законом «Об объектах культурного наследия (памятниках истории и культуры) народов Российской Федерации» от 25.06.2002 г. № 73-ФЗ, Положением о государственной историко-культурной экспертизе, утвержденным постановлением Правительства РФ от 15.07.2009 г. № 569, иными нормативными актами, требованиям к содержанию разделов проектной документации.

В качестве заказчика указанного экспертного исследования ООО «Центр музейного проектирования» просит указать Обособленное структурное подразделение ГНБУ «Академия наук РТ» «Институт археологии имени А.Х. Халикова Академии наук Республики Татарстан» (во исполнении договора заключенного между ООО «Центр музейного проектирования» ГНБУ «Академия наук РТ» «Институт археологии имени А.Х. Халикова Академии наук Республики Татарстан»).

1.5. Заключение государственной историко-культурной экспертизы (Акт) выдается в 4 экземплярах на руки Заказчику или путем направления заказного письма экспресс - отправлением за счет Заказчика.

1.6. Материалы, необходимые для выполнения Договора, передаются Заказчиком Эксперту по акту передачи-приемки (или описи). По завершении оказания услуг или досрочно, по требованию Заказчика, Эксперт возвращает материалы согласно акту передачи-приемки (или описи).

2. Оплата услуг за проведение государственной экспертизы и порядок расчетов

2.1. Плата за проведение государственной историко-культурной экспертизы составляет 20 000 (Двадцать тысяч) руб. 00 коп. НДС не облагается в соответствии с положением статей 346.11, 346.12 и 346.13 Налогового кодекса РФ. Указанная сумма включает НДС/Л.

2.2. Оплата услуг за проведение государственной историко-культурной экспертизы производится независимо от результата государственной экспертизы.

2.3. Заказчик оплачивает сумму, указанную в пункте 2.1. Договора, в порядке авансового платежа в размере 100% за вычетом НДС/Л.

2.4. Заказчик обязан оплатить Эксперту услуги за проведение государственной историко-культурной экспертизы не позднее 3 (трех) банковских дней с момента заключения Договора. Оплата оказанных услуг производится Заказчиком путем перечисления денежных средств на расчетный счет Эксперта или через кассу Заказчика после подписания договора.

Вычет НДС/Л и его уплата производится Заказчиком с Эксперта согласно законодательству Российской Федерации.

2.5. Эксперт приступает к проведению экспертизы после подписания Договора и оплаты Заказчиком полной стоимости выполняемых услуг. Датой оплаты считается дата высылки копии платежного поручения (на электронную почту исполнителя или факсом) и поступления денежных средств на расчетный счет Эксперта.

Эксперт может передоверить право получения наличных денежных средств доверенному лицу, при обязательном предъявлении доверенности, заверенной подписью Эксперта.

2.6. В случае невозможности исполнения, возникшей по вине Заказчика, услуги подлежат оплате в полном объеме.

В случае, когда невозможность исполнения возникла по обстоятельствам, за которые ни одна из сторон не отвечает, Заказчик возмещает Эксперту фактически понесенные им расходы, если иное не предусмотрено законом.

2.7. За проведение повторной государственной историко-культурной экспертизы взимается плата в размере 50 процентов размера платы за проведение первичной государственной экспертизы.

3. Срок проведения государственной экспертизы

3.1. Срок проведения государственной историко-культурной экспертизы составляет 15 рабочих дней. В случае изменения условий Договора по соглашению сторон, максимальный срок проведения государственной историко-культурной экспертизы не может превышать 3-х месяцев, установленных законодательством Российской Федерации.

3.2. Проведение государственной историко-культурной экспертизы начинается на следующий день после поступления денежных средств на расчетный счет Эксперта в соответствии с Договором (пункт 2.5) и оканчивается выполнением услуги в соответствии с пунктом 1.4, 1.5, 4.4.3 Договора.

3.3. Фактическое оказание услуг по проведению государственной историко-культурной экспертизы подтверждается подписанным сторонами Актом приемки выполненных услуг, с указанием в нем возможности последующего предъявления требования об устранении недостатков в работе, выявленных при ее приемке, в течение трехдневного срока от даты подписания Акта приемки выполненных услуг.

3.4. Окончание работ по Договору оформляется подписанием двухстороннего Акта приемки выполненных услуг.

4. Права и обязательства сторон

4.1. Заказчик вправе:

4.1.1. Получать информацию о ходе проведения историко-культурной экспертизы и предоставлять Эксперту необходимые пояснения, дополнительные сведения и документы.

4.1.2. В оперативном порядке исправлять недостатки проектной документации, которые указаны Экспертом или обнаружены Заказчиком в ходе проведения экспертизы.

4.1.3. Оспаривать отрицательное заключение государственной экспертизы в судебном порядке.

4.1.4. Представлять в течение 14-ти рабочих дней после получения заключения государственной историко-культурной экспертизы заявление в свободной форме с указанием допущенных технических ошибок.

4.1.5. Направлять повторно на государственную историко-культурную экспертизу проектную документацию после устранения недостатков, указанных в отрицательном заключении, или при внесении изменений в проектную документацию, получившую положительное заключение государственной историко-культурной экспертизы, в части изменения технических решений, которые влияют на предмет охраны.

4.2. Заказчик обязан:

4.2.1. Подписать и вернуть Эксперту оформленный Договор в течение 5-ти дней и оплатить услуги на условиях настоящего Договора; принять услуги по Акту приемки выполненных услуг, независимо от их результата: положительного или отрицательного заключения, либо отказа от дальнейшего проведения экспертизы с возвратом документов.

4.2.2. Представить Эксперту проектную документацию и иные, необходимые для проведения государственной экспертизы, документы и материалы (предоставление которых зависит от Заказчика) на бумажных и электронных носителях. Заказчик несет ответственность за качество и подлинность представленной документации.

4.2.3. Предоставлять по требованию Эксперта для обоснования принятых проектных решений дополнительные материалы на бумажных и электронных носителях в 5-ти дневный срок с момента получения соответствующего запроса от Эксперта.

4.2.4. Вносить изменения в проектную документацию при ее несоответствии Федеральному закону «Об объектах культурного наследия (памятниках истории и культуры) народов Российской Федерации» от 25 июня 2002 г. № 73-ФЗ, иным нормативным актам.

4.3. Эксперт вправе:

4.3.1. Запрашивать в органах государственной власти, подведомственных им организациях материалы, необходимые для проведения государственной историко-культурной экспертизы и выполнения возложенных на Эксперта обязательств.

4.3.2. Запрашивать у Заказчика (мотивированный письменный запрос) дополнительные документы и материалы.

4.3.3. Не приступать к работе, а начатую работу приостановить в случаях, когда нарушение Заказчиком своих обязанностей по Договору, в частности, непредоставление материалов и документации, указанной в п.4.3.2, препятствует исполнению Договора Экспертом, а также при наличии обстоятельств, очевидно свидетельствующих о том, что исполнение указанных обязанностей не будет произведено в установленный срок.

4.3.4. Возвратить Заказчику проектную документацию и результаты инженерных изысканий в случае обнаружения в них недостатков, которые невозможно устранить в процессе проведения государственной историко-культурной экспертизы.

4.3.5. Предоставить услугу Заказчику досрочно.

4.4. Эксперт обязан:

4.4.1. Принимать меры по обеспечению сохранности представленных документов.

4.4.2. Проводить государственную историко-культурную экспертизу проектной документации в сроки, установленные Договором и нормативными правовыми актами.

4.4.3. Выдать Заказчику после оформления Договора, проведения историко-культурной экспертизы и подписания Акта приемки выполненных услуг: положительное либо отрицательное заключение государственной историко-культурной экспертизы на условиях настоящего Договора, а также представленную проектную документацию.

5. Порядок и сроки внесения изменений в проектную документацию

При проведении государственной историко-культурной экспертизы проектной документации оперативное внесение изменений в проектную документацию по замечаниям Эксперта осуществляется Заказчиком в порядке, установленном Договором, но не позднее 7-ми дневного срока до окончания государственной историко-культурной экспертизы.

6. Порядок и сроки возврата документов, принятых для проведения государственной историко-культурной экспертизы

6.1. Порядок и сроки возврата документов без рассмотрения, и отказ в принятии документов регламентируются Положением о государственной историко-культурной экспертизе, утвержденным постановлением Правительства РФ от 15 июля 2009 г. № 569.

6.2. Пакет документов, выданный Заказчиком Эксперту для проведения государственной историко-культурной экспертизы, подлежит возврату Заказчику после проведения государственной историко-культурной экспертизы при условии полной оплаты за проведение государственной историко-культурной экспертизы не позднее месячного срока от даты выдачи заключения (Акта) государственной историко-культурной экспертизы.

6.3. В случае отказа Заказчика от получения представленных на государственную историко-культурную экспертизу документов или после окончания указанного в Договоре срока, Эксперт направляет Заказчику уведомление о необходимости забрать документы с указанием конкретного срока. По истечении 1 (одного) месяца после указанного в уведомлении срока Эксперт не несет ответственности за сохранность комплекта документов, переданного Заказчиком, документы подлежат уничтожению.

7. Порядок расторжения Договора

7.1. Настоящий Договор может быть расторгнут досрочно (в период проведения экспертизы) по заявлению Заказчика, при этом удерживается стоимость экспертизы рассмотренной документации на момент поступления заявления. Заказчик также обязан возместить Эксперту убытки, причиненные прекращением Договора, в пределах разницы между размером платы, определенной за всю работу, и частью платы, оплаченной за выполненную работу.

7.2. Расторжение Договора производится по инициативе Эксперта при существенном нарушении Заказчиком условий Договора, а именно:

7.2.1. Непредставление Заказчиком документов и проектной документации, предусмотренных настоящим Договором и действующим законодательством;

7.2.2. Просрочка Заказчиком оплаты более чем на 30 (тридцать) календарных дней;

7.2.4. Предоставление Заказчиком Эксперту заведомо недостоверной и/или неполной информации.

7.3. При выявлении в проектной документации в процессе проведения государственной экспертизы недостатков (отсутствие (неполнота) сведений, описаний, расчетов, чертежей, схем и т.п.), которые не позволяют сделать выводы о соответствии или несоответствии проектной документации требованиям определенным Федеральным законом «Об объектах культурного наследия (памятниках истории и культуры) народов Российской Федерации» от 25.06.2002 г. № 73-ФЗ, Положением о государственной историко-культурной экспертизе, утвержденным постановлением Правительства РФ от 15.07.2009 г. № 569, иными нормативными актами, Эксперт незамедлительно уведомляет Заказчика о выявленных недостатках и устанавливает при необходимости десятидневный срок для их устранения.

7.4. В случае, если выявленные недостатки невозможно устранить в процессе государственной историко-культурной экспертизы или Заказчик в установленный срок их не устранил, Эксперт вправе отказаться от дальнейшего проведения экспертизы и поставить вопрос о досрочном расторжении Договора, о чем письменно уведомляет Заказчика в трехдневный срок с момента истечения срока, установленного в п.7.3 Договора, с указанием мотивов принятого решения и возвращает проектную документацию Заказчику.

7.5. Договор считается расторгнутым после официального уведомления Эксперта или Заказчика о расторжении, но не позднее 1 (одного) месяца с момента уведомления.

8. Ответственность сторон за неисполнение или ненадлежащее исполнение обязательств, вытекающих из Договора, форс-мажор

8.1. За невыполнение или ненадлежащее исполнение обязательств по Договору Стороны несут ответственность в соответствии с действующим законодательством Российской Федерации.

8.2. Стороны освобождаются от ответственности за частичное или полное неисполнение обязательств по настоящему Договору, если неисполнение явилось следствием обстоятельств непреодолимой силы в результате непредвиденных и непредотвратимых событий чрезвычайного характера.

8.3. Претензии и споры по Договору решаются путем переговоров Сторон, а при не достижении согласия - в судебном порядке в соответствии с действующим законодательством.

9. Заключительные положения

9.1. Данный Договор вступает в силу с момента подписания его Сторонами и оплаты услуги и действует до полного исполнения Сторонами взаимных обязательств.

9.2. Стороны подтверждают, что не имеют отношений, предусмотренных ст. 8 Положения о государственной историко-культурной экспертизе, утвержденным постановлением Правительства РФ от 15.07.2009 г. № 569.

9.3. Эксперт подтверждает, что ему не известны обстоятельства, предусмотренные ст. 10 Положения о государственной историко-культурной экспертизе, утвержденного постановлением Правительства РФ от 15.07.2009 г. № 569.

9.4. Все изменения и дополнения к настоящему Договору действительны в том случае, если они совершены в письменной форме и подписаны Сторонами.

9.5. Условия заключенного Договора применяются к отношениям сторон, возникшим до заключения Договора.

9.6. Настоящий Договор составлен в 2-х (двух) экземплярах, имеющих одинаковую юридическую силу, по одному экземпляру у каждой Стороны.

10. Адреса и банковские реквизиты сторон:

ЗАКАЗЧИК:

ООО «Центр музейного проектирования»
ИНН/КПП 1655285951/165501001
ОГРН 1141690008833
420111 г. Казань, ул. Чернышевского, д. 16, к. 82
тел. 590-57-01, 8 (919) 648-32-97
НИЖЕГОРОДСКИЙ ФИЛИАЛ ПОАО БАНКА "ФК ОТКРЫТИЕ" Г. НИЖНИЙ НОВГОРОД
р/с 40702810301460000366
БИК 042282881
к/с 30101810300000000881
Директор

ЭКСПЕРТ:

Зеленеев Юрий Анатольевич
Паспорт 88 02 384639 Выдан 23.10.2002
Центральным ОМ УВД г. Йошкар-Олы
Республики Марий Эл, код подразделения
122-001
Зарегистрирован: г. Йошкар-Ола,
ул. Комсомольская, д. 117, кв. 6.
Сбербанк
Карта № 639 003 279 002 872 092



 /Ю.А.Зеленеев